

Der Donauradweg in Österreich

Purer Radgenuss auf über 350 Kilometern entlang der österreichischen Donau

Am Donauradweg erlebt man „erfahrene“ Vielfalt: Entdecken Sie abwechslungsreiche Landschaften, historische Altstädte, moderne Kulturstätten, regionale Spezialitäten und den energiegelanten Wechsel von Natur und Kultur entlang der Donau. Von der bayerisch-österreichischen Grenze in Scharding und Passau über Linz und Krems bis Wien und weiter über Carnuntum und den Nationalpark Donau-Auen nach Bratislava!

Der Donauradweg führt entlang des **UNESCO Welterbe Donausimes** und ist Teil der **Europe 6 Route**, die vom Atlantik zunächst über Frankreich und die Deutsche Donau nach Österreich und dann weiter bis zum Schwarzen Meer verläuft. Mit seinen kaum spürbaren Steigungen eignet er sich besonders für Familien und Genussradler:innen. Von Passau bis Wien ist er größtenteils entlang beider Ufer ausgebaut, bietet Radfahren abwechslungsreich und jeden Tag ein anderes Highlight.

Wer so richtig in Fluss kommen mag, erfährt die österreichische Donauregion am internationalen Donauradweg. Er ist die Klassiker unter den Radwegen – erfährt sich aber ständig neu. Er erzählt die Geschichte von Jahrhunderten und ist gleichzeitig am Puls der Zeit. Auf einer Radtour von Passau nach Wien genießen man den anregenden Wechsel von Natur und Kultur. Aufregende Landschaften wie die Donauschlössen Schlingens und das romantische UNESCO-Weltkulturerbe Wachau locken ebenso wie Stadtleben in Wien, Linz, Krems und Passau. Auch Klöster und Stifte, Burgen und Ruinen, pittoreske Dörfer und alte Marktplätze liegen entlang der Route. Die hervorragende Infrastruktur, erstklassige Hotels und Pensionen (darunter zahlreiche ADOFC betriebsfreie Betriebe) sowie Radservice- und Verleihstellen, auch für E-Bikes, garantieren komfortable Radreisen.

In dieser Karte finden Sie:

- 17 Donauradweg-Etappen von Passau über Wien bis Bratislava an beiden Donauufer inklusive Tourenbeschreibung und Highlights
- 15 Genusstouren für E-Bike-Ausflüge in die Donauregion in Österreich (R1.01-R1.15)
- Anschlussstellen zu 16 Landesradwegen, die durch die Radregion Donau Österreich führen
- Die Ostsee-Adria Route (EuroVelo 9) und den Iron Curtain Trail (EuroVelo 13) als Ergänzung zum Donauradweg (EuroVelo 6)
- 11 Flussradwege und 12 Donaurunden, die durch das Radland Niederösterreich führen

Weitere Informationen unter: www.donau-osterreich.at

Donauradweg © DM Wachs

The Danube Cycle Path in Austria

Pure cycling pleasure on over 350 kilometres along the Austrian Danube

In this map you will find:

- 17 Danube cycle path stages from Passau via Vienna to Bratislava on both banks of the Danube including tour descriptions and highlights
- 15 enjoyable tours for e-bike excursions in the Danube region in Upper Austria (R1.01-R1.15)
- Connection points to 16 regional cycle paths that lead through the Danube Cycle Region Upper Austria and a different highlight every day
- The Baltic-Adriatic Route (EuroVelo 9) and the Iron Curtain Trail (EuroVelo 13) as extensions to the Danube Cycle Path (EuroVelo 6)
- 11 river cycling routes and 12 Danube loop trails that lead through the Cycle Region of Lower Austria

For further information: www.donau-osterreich.at/en/

Donauradweg © DM Wachs

Nordufer: Etappe 1 Passau – Schlögen

40,9 km



Vom Bayerischen Venedig zum Giganten der Donau

Streckenbeschreibung
Die Etappe beginnt am Bahnhof Passau und Sie folgen der Beschreibung „Donauradweg“. Weiter geht es zuerst über die Luitpoldbrücke und danach über die Erbsbrücke, wo Sie anschließend gleich rechts abbiegen. Dann entlang der Donau bis Erlau und Oberndorf, Flussabwärts passieren Sie das Kraftwerk Aschach und unter der Donaubrücke Aschach hindurch. Bei Unterlandschlag verlassen Sie die Donau und durchqueren Feldkirchen. Anschließend vorbei an der Feldkirchner Badeseen bis Ottenheim erreichen. Eine Abkühlung wartet bei den Feldkirchner Badeseen mit Motorpark und Wassersportzentrum. Donauaufwärts grüben Schloss Ottenheim und der schöne Marktplatz. Als Abschluss folgen am Weg Erbschlag, ein kleines Dorf mit der Mühlekrebsbahn oder mit dem „Donauhaus“ nach Linz. Der Besuch kann mit einer Sightseeing-Tour durch die Altstadt abgerundet werden.

Auf dieser Etappe erleben Sie die Dreiflüsse-Stadt Passau mit dem Dom St. Stephan und der Veste Oberhaus. Daneben beeindruckt das unberührte Naturschutzgebiet Donauliepen, mit ihrer Flora und Fauna. Auch Schlösser wie das Bayerische Donauland Museum und das Keramikmuseum in Oberndorf, oder das Naturerlebniszentrum „Haus am Strom“ in Jochenstein. Hier bietet sich die Möglichkeit einer Überfahrt nach Schlingens und einer Wanderung zum „Schlingens Donauliepen“.

- Dom St. Stephan und Veste Oberhaus in Passau
- Bayerisches Donauland Museum in Oberndorf & Naturerlebniszentrum „Haus am Strom“ in Jochenstein
- Zillenauaufstieg in Niederram
- Schlingens Schlinge

Nordufer: Etappe 2 Schlögen – Linz

55,9 km



Ausblicke und Einblicke entlang der Donau

Streckenbeschreibung
Ausgehend von Au überblicken Sie zu Beginn mit der Längsfähre Au-Greifenu ein weites Stück. In Linz fahren Sie am Radweg weiter, vorbei an den Orten Greifenu und Oberndorf. In Unterndorf steigen Sie in die Längsfähre Unterndorf-Brennberg ein und radeln bis Neuhaus weiter. Vorbei am Kraftwerk Aschach und unter der Donaubrücke Aschach hindurch. Bei Unterlandschlag verlassen Sie die Donau und durchqueren Feldkirchen. Anschließend vorbei an der Feldkirchner Badeseen bis Ottenheim erreichen. Eine Abkühlung wartet bei den Feldkirchner Badeseen mit Motorpark und Wassersportzentrum. Donauaufwärts grüben Schloss Ottenheim und der schöne Marktplatz. Als Abschluss folgen am Weg Erbschlag, ein kleines Dorf mit der Mühlekrebsbahn oder mit dem „Donauhaus“ nach Linz. Der Besuch kann mit einer Sightseeing-Tour durch die Altstadt abgerundet werden.

Diese Etappe startet inmitten des Naturwunders Schlingens Schlinge. Weiter stromaufwärts in Unterndorf befindet sich heute noch eine Mahr- und Gedenkstätte des ehemaligen NS-Konzentrationslagers. Weitere Highlights: Schloss Pragstern und das Apothekenmuseum. Bei Au an der Donau bietet sich ein Abstecher ins lebendige Perner Stadtmuseum an. Eine Pause lässt sich auch im Kellerhof Mitterkirchen verbringen. Als Abschluss wartet Grein, die „Perle des Strudengaus“ mit dem Stadttheater und Schloss Greinburg.

- Fährfahrt durch die Schlingens Schlinge
- Freizeitpark Feldkirchner Badeseen
- Historischer Marktplatz in Ottenheim
- OO Landeshauptstadt Linz inkl. Sightseeing-Tour

Nordufer: Etappe 3 Linz – Grein

60,6 km



Vom Pillerndrehern und Keltengräbern

Streckenbeschreibung
Start der Tour ist in Passau in Linz. Nähe Neues Rathaus. Weiter folgen Sie dem Donauradweg aus der Stadt in das Umland nach Steyregg. Bei Abwärtens links abbiegen und bis nach St. Georgen an der Gusen radeln. An der 1569 rechts in Richtung Langenstall abbiegen, durch den Ort Ufer weiter nach Mauthausen fahren. Direkt an der Donau geht es weiter nach Mitterkirchen. Danach wartet bei zum Esperzel in Grein eine längere Landschaftspause. Empfehlung: in Grein mit der Donauufer auf das Südufer wechseln.

Vorbei geht es am Schloss Steyregg dessen Geschichte bis ins 11. Jahrhundert zurückgeht. In Mauthausen befindet sich heute noch eine Mahr- und Gedenkstätte des ehemaligen NS-Konzentrationslagers. Weitere Highlights: Schloss Pragstern und das Apothekenmuseum. Bei Au an der Donau bietet sich ein Abstecher ins lebendige Perner Stadtmuseum an. Eine Pause lässt sich auch im Kellerhof Mitterkirchen verbringen. Als Abschluss wartet Grein, die „Perle des Strudengaus“ mit dem Stadttheater und Schloss Greinburg.

- KZ-Gedenkstätte Mauthausen, Schloss Pragstern und Apothekenmuseum
- Freizeitpark Feldkirchner Badeseen
- Historischer Marktplatz in Ottenheim
- OO Landeshauptstadt Linz inkl. Sightseeing-Tour

Nordufer: Etappe 4 Grein – Emmersdorf

44,6 km



Abstecher Ausblicke versprechen

Streckenbeschreibung
Nehmen Sie in Grein die Fähre über die Brücke an Südufer und folgen dem Donauradweg. Am Donauradweg „Vibos Perensberg“ wechseln Sie wieder am Nordufer. Alternativ fahren Sie entlang der Gusen radeln. An der 1569 rechts in Richtung Langenstall abbiegen, durch den Ort Ufer weiter nach Mauthausen fahren. Direkt an der Donau geht es weiter nach Mitterkirchen. Danach wartet bei zum Esperzel in Grein eine längere Landschaftspause. Empfehlung: in Grein mit der Donauufer auf das Südufer wechseln.

Starten Sie Ihre Tour mit einem Radbus durch Grein. Besuchen Sie den alten Stadtplatz, das Stadttheater, das Schiffahrtsmuseum oder Schloss Greinburg. Vorbei an den bewaldeten Hängen des Strudengaus radeln Sie an der Ruine Werfstein und dem Kraftwerk „Vibos Perensberg“. Abstecher führen zur Wallfahrtskirche Maria Taferl und Schloss Arstetten. Ein Abstecher nach Melk bietet sich an. Ein Abstecher nach Melk mit seinem berühmten Benediktinerstift lohnt.

- Schloss Greinburg
- Ruine Werfstein
- Donaukraftwerk
- Vibos Perensberg
- Wallfahrtskirche Maria Taferl
- Schloss Arstetten

DONAURADWEG ÖSTERREICH

Passau – Wien – Bratislava



Donauradweg © DM Wachs

Donauradweg © DM Wachs

Donauradweg © DM Wachs

Donauradweg © DM Wachs

Donauradweg © DM Wachs

Donauradweg © DM Wachs

Donauradweg © DM Wachs

Donauradweg © DM Wachs

Donauradweg © DM Wachs

Donauradweg © DM Wachs

Donauradweg © DM Wachs

Donauradweg © DM Wachs

Donauradweg © DM Wachs

Donauradweg © DM Wachs

Donauradweg © DM Wachs

Donauradweg © DM Wachs

Donauradweg © DM Wachs

Donauradweg © DM Wachs

Donauradweg © DM Wachs

Donauradweg © DM Wachs

Donauradweg © DM Wachs

Donauradweg © DM Wachs

Donauradweg © DM Wachs

Donauradweg © DM Wachs

Donauradweg © DM Wachs

Donauradweg © DM Wachs

Donauradweg © DM Wachs

Donauradweg © DM Wachs

Donauradweg © DM Wachs

Donauradweg © DM Wachs

Donauradweg © DM Wachs

Donauradweg © DM Wachs

Donauradweg © DM Wachs

Donauradweg © DM Wachs

Donauradweg © DM Wachs

Donauradweg © DM Wachs

Donauradweg © DM Wachs

Donauradweg © DM Wachs

Donauradweg © DM Wachs

Donauradweg © DM Wachs

Donauradweg © DM Wachs

Donauradweg © DM Wachs

Donauradweg © DM Wachs

Donauradweg © DM Wachs

Donauradweg © DM Wachs

Donauradweg © DM Wachs

Donauradweg © DM Wachs

Donauradweg © DM Wachs

Donauradweg © DM Wachs

Donauradweg © DM Wachs

Donauradweg © DM Wachs

Donauradweg © DM Wachs

Donauradweg © DM Wachs

Donauradweg © DM Wachs

Donauradweg © DM Wachs

Donauradweg © DM Wachs

Donauradweg © DM Wachs

Donauradweg © DM Wachs

Donauradweg © DM Wachs

Donauradweg © DM Wachs

Donauradweg © DM Wachs

Donauradweg © DM Wachs

Donauradweg © DM Wachs

Donauradweg © DM Wachs

Donauradweg © DM Wachs

Donauradweg © DM Wachs

Donauradweg © DM Wachs

Donauradweg © DM Wachs

Donauradweg © DM Wachs

Donauradweg © DM Wachs

Donauradweg © DM Wachs

Donauradweg © DM Wachs

Donauradweg © DM Wachs

Donauradweg © DM Wachs

Donauradweg © DM Wachs

Donauradweg © DM Wachs

Donauradweg © DM Wachs

Donauradweg © DM Wachs

Donauradweg © DM Wachs

Südufer: Etappe 1 Passau – Schlögen

42,1 km



Mit Wasserfahrrad und Snorgelfische

Streckenbeschreibung
Vom Bahnhof nach Norden in Richtung Promenade und beim Glas-Museum rechts in die Schrottassee abbiegen. Anschließend rechts zum Riedpark und links in die Imbrückgasse. Den Irt auf der Marienbrücke überqueren. Dann links in die Löwenstraße und weiter bis zum Schloss St. Florian. Bei Engelhartszell und dem Ooberrna. Die Ortschaft Wenging durchqueren und bis zum Esperzel nach Schlingens radeln.

Auf dieser Etappe erkunden Sie die Altstadt Passaus und besuchen das Naturerlebniszentrum „Haus am Strom“ in Jochenstein. Hier bietet sich die Möglichkeit einer Überfahrt nach Schlingens und einer Wanderung zum „Schlingens Donauliepen“.

- Dom St. Stephan und Veste Oberhaus in Passau
- Bayerisches Donauland Museum in Oberndorf & Naturerlebniszentrum „Haus am Strom“ in Jochenstein
- Zillenauaufstieg in Niederram
- Schlingens Schlinge

Südufer: Etappe 2 Schlögen – Linz

53,1 km



Schopper & Dom - Kultur am Wegerand

Streckenbeschreibung
Ausgehend von Schlingens radeln Sie entlang des Südufers. Nach 10 Kilometern Westgerade bei der Wegweiser links abbiegen. Über die Staustufe des Kraftwerks Abwärtsfahren, bestmögliche links abbiegen und fahren bis nach Brandstätt, wo Sie die Gasthof Gierlinger links fahren. Hier lohnt sich ein Abstecher nach Erlauf. Weiter bis zum Kraftwerk Ottenheim-Wilhering. Auf Höhe der Ortschaft Fall biegen Sie links ab. Im Ortstall Ufer befindet sich auf der linken Seite die Radfahre. Ottenheim-Wilhering, mit der Sie auf das Nordufer überqueren. Anschließend Weiterfahrt zum Esperzel in Linz.

Beginn der Etappe mit der Wanderung zum „Schlingens Donauliepen“. Bei Engelhartszell und dem Ooberrna. Die Ortschaft Wenging durchqueren und bis zum Esperzel nach Schlingens radeln.

- Dom St. Stephan und Veste Oberhaus in Passau
- Bayerisches Donauland Museum in Oberndorf & Naturerlebniszentrum „Haus am Strom“ in Jochenstein
- Zillenauaufstieg in Niederram
- Schlingens Schlinge

Südufer: Etappe 3 Linz – Ardagger

59,2 km



Kulturstad im Schatten des Stadthaus

Streckenbeschreibung
Diese Etappe startet in der Flussgasse in Linz. Von dort geht es am Donauufer nach Steyregg. Sie fahren anschließend über die Staustufe des Kraftwerks Abwärtsfahren, bestmögliche links abbiegen und fahren bis nach Brandstätt, wo Sie die Gasthof Gierlinger links fahren. Hier lohnt sich ein Abstecher nach Erlauf. Weiter bis zum Kraftwerk Ottenheim-Wilhering. Auf Höhe der Ortschaft Fall biegen Sie links ab. Im Ortstall Ufer befindet sich auf der linken Seite die Radfahre. Ottenheim-Wilhering, mit der Sie auf das Nordufer überqueren. Anschließend Weiterfahrt zum Esperzel in Linz.

Beginn der Etappe mit der Wanderung zum „Schlingens Donauliepen“. Bei Engelhartszell und dem Ooberrna. Die Ortschaft Wenging durchqueren und bis zum Esperzel nach Schlingens radeln.

- Dom St. Stephan und Veste Oberhaus in Passau
- Bayerisches Donauland Museum in Oberndorf & Naturerlebniszentrum „Haus am Strom“ in Jochenstein
- Zillenauaufstieg in Niederram
- Schlingens Schlinge

Südufer: Etappe 4 Ardagger – Melk

53,7 km



Vom Fahrradmuseum zum Nibelungenland

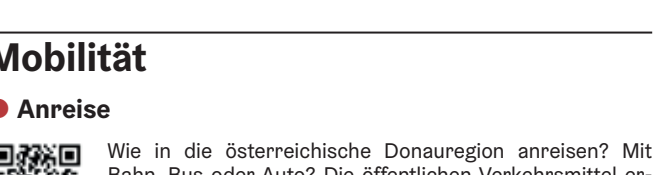
Streckenbeschreibung
Sie starten in Ardagger Markt und folgen dem Donauradweg mit Blick auf den Fluss durch den Strudengau. Sie fahren anschließend über die Staustufe des Kraftwerks Abwärtsfahren, bestmögliche links abbiegen und fahren bis nach Brandstätt, wo Sie die Gasthof Gierlinger links fahren. Hier lohnt sich ein Abstecher nach Erlauf. Weiter bis zum Kraftwerk Ottenheim-Wilhering. Auf Höhe der Ortschaft Fall biegen Sie links ab. Im Ortstall Ufer befindet sich auf der linken Seite die Radfahre. Ottenheim-Wilhering, mit der Sie auf das Nordufer überqueren. Anschließend Weiterfahrt zum Esperzel in Linz.

Beginn der Etappe mit der Wanderung zum „Schlingens Donauliepen“. Bei Engelhartszell und dem Ooberrna. Die Ortschaft Wenging durchqueren und bis zum Esperzel nach Schlingens radeln.

- Dom St. Stephan und Veste Oberhaus in Passau
- Bayerisches Donauland Museum in Oberndorf & Naturerlebniszentrum „Haus am Strom“ in Jochenstein
- Zillenauaufstieg in Niederram
- Schlingens Schlinge

Südufer: Etappe 5 Ardagger – Melk

53,7 km



Vom Fahrradmuseum zum Nibelungenland

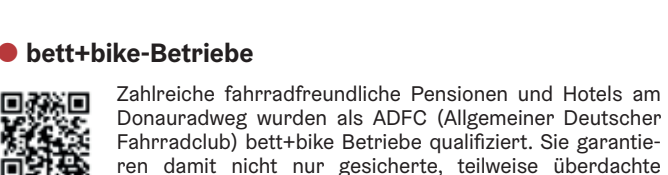
Streckenbeschreibung
Sie starten in Ardagger Markt und folgen dem Donauradweg mit Blick auf den Fluss durch den Strudengau. Sie fahren anschließend über die Staustufe des Kraftwerks Abwärtsfahren, bestmögliche links abbiegen und fahren bis nach Brandstätt, wo Sie die Gasthof Gierlinger links fahren. Hier lohnt sich ein Abstecher nach Erlauf. Weiter bis zum Kraftwerk Ottenheim-Wilhering. Auf Höhe der Ortschaft Fall biegen Sie links ab. Im Ortstall Ufer befindet sich auf der linken Seite die Radfahre. Ottenheim-Wilhering, mit der Sie auf das Nordufer überqueren. Anschließend Weiterfahrt zum Esperzel in Linz.

Beginn der Etappe mit der Wanderung zum „Schlingens Donauliepen“. Bei Engelhartszell und dem Ooberrna. Die Ortschaft Wenging durchqueren und bis zum Esperzel nach Schlingens radeln.

- Dom St. Stephan und Veste Oberhaus in Passau
- Bayerisches Donauland Museum in Oberndorf & Naturerlebniszentrum „Haus am Strom“ in Jochenstein
- Zillenauaufstieg in Niederram
- Schlingens Schlinge

Südufer: Etappe 6 Ardagger – Melk

53,7 km



Vom Fahrradmuseum zum Nibelungenland

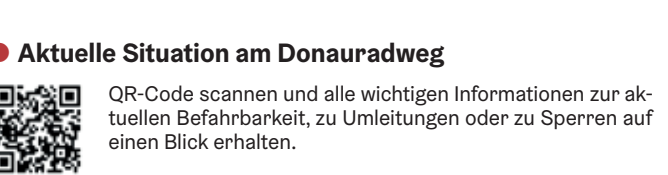
Streckenbeschreibung
Sie starten in Ardagger Markt und folgen dem Donauradweg mit Blick auf den Fluss durch den Strudengau. Sie fahren anschließend über die Staustufe des Kraftwerks Abwärtsfahren, bestmögliche links abbiegen und fahren bis nach Brandstätt, wo Sie die Gasthof Gierlinger links fahren. Hier lohnt sich ein Abstecher nach Erlauf. Weiter bis zum Kraftwerk Ottenheim-Wilhering. Auf Höhe der Ortschaft Fall biegen Sie links ab. Im Ortstall Ufer befindet sich auf der linken Seite die Radfahre. Ottenheim-Wilhering, mit der Sie auf das Nordufer überqueren. Anschließend Weiterfahrt zum Esperzel in Linz.

Beginn der Etappe mit der Wanderung zum „Schlingens Donauliepen“. Bei Engelhartszell und dem Ooberrna. Die Ortschaft Wenging durchqueren und bis zum Esperzel nach Schlingens radeln.

- Dom St. Stephan und Veste Oberhaus in Passau
- Bayerisches Donauland Museum in Oberndorf & Naturerlebniszentrum „Haus am Strom“ in Jochenstein
- Zillenauaufstieg in Niederram
- Schlingens Schlinge

Südufer: Etappe 7 Ardagger – Melk

53,7 km



Vom Fahrradmuseum zum Nibelungenland

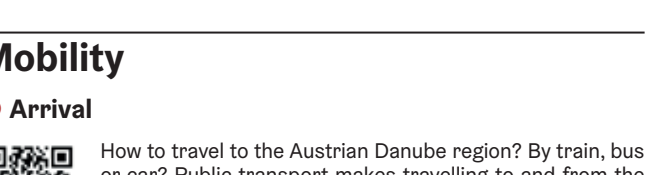
Streckenbeschreibung
Sie starten in Ardagger Markt und folgen dem Donauradweg mit Blick auf den Fluss durch den Strudengau. Sie fahren anschließend über die Staustufe des Kraftwerks Abwärtsfahren, bestmögliche links abbiegen und fahren bis nach Brandstätt, wo Sie die Gasthof Gierlinger links fahren. Hier lohnt sich ein Abstecher nach Erlauf. Weiter bis zum Kraftwerk Ottenheim-Wilhering. Auf Höhe der Ortschaft Fall biegen Sie links ab. Im Ortstall Ufer befindet sich auf der linken Seite die Radfahre. Ottenheim-Wilhering, mit der Sie auf das Nordufer überqueren. Anschließend Weiterfahrt zum Esperzel in Linz.

Beginn der Etappe mit der Wanderung zum „Schlingens Donauliepen“. Bei Engelhartszell und dem Ooberrna. Die Ortschaft Wenging durchqueren und bis zum Esperzel nach Schlingens radeln.

- Dom St. Stephan und Veste Oberhaus in Passau
- Bayerisches Donauland Museum in Oberndorf & Naturerlebniszentrum „Haus am Strom“ in Jochenstein
- Zillenauaufstieg in Niederram
- Schlingens Schlinge

Südufer: Etappe 8 Ardagger – Melk

53,7 km



Vom Fahrradmuseum zum Nibelungenland

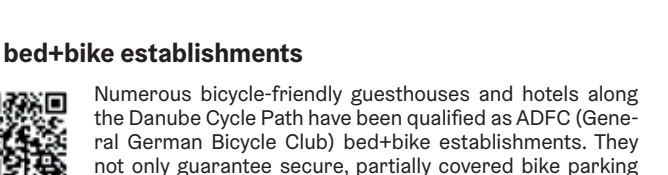
Streckenbeschreibung
Sie starten in Ardagger Markt und folgen dem Donauradweg mit Blick auf den Fluss durch den Strudengau. Sie fahren anschließend über die Staustufe des Kraftwerks Abwärtsfahren, bestmögliche links abbiegen und fahren bis nach Brandstätt, wo Sie die Gasthof Gierlinger links fahren. Hier lohnt sich ein Abstecher nach Erlauf. Weiter bis zum Kraftwerk Ottenheim-Wilhering. Auf Höhe der Ortschaft Fall biegen Sie links ab. Im Ortstall Ufer befindet sich auf der linken Seite die Radfahre. Ottenheim-Wilhering, mit der Sie auf das Nordufer überqueren. Anschließend Weiterfahrt zum Esperzel in Linz.

Beginn der Etappe mit der Wanderung zum „Schlingens Donauliepen“. Bei Engelhartszell und dem Ooberrna. Die Ortschaft Wenging durchqueren und bis zum Esperzel nach Schlingens radeln.

- Dom St. Stephan und Veste Oberhaus in Passau
- Bayerisches Donauland Museum in Oberndorf & Naturerlebniszentrum „Haus am Strom“ in Jochenstein
- Zillenauaufstieg in Niederram
- Schlingens Schlinge

Südufer: Etappe 9 Ardagger – Melk

53,7 km



Vom Fahrradmuseum zum Nibelungenland

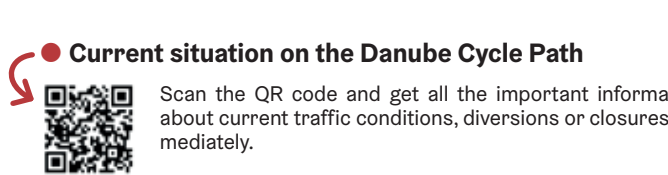
Streckenbeschreibung
Sie starten in Ardagger Markt und folgen dem Donauradweg mit Blick auf den Fluss durch den Strudengau. Sie fahren anschließend über die Staustufe des Kraftwerks Abwärtsfahren, bestmögliche links abbiegen und fahren bis nach Brandstätt, wo Sie die Gasthof Gierlinger links fahren. Hier lohnt sich ein Abstecher nach Erlauf. Weiter bis zum Kraftwerk Ottenheim-Wilhering. Auf Höhe der Ortschaft Fall biegen Sie links ab. Im Ortstall Ufer befindet sich auf der linken Seite die Radfahre. Ottenheim-Wilhering, mit der Sie auf das Nordufer überqueren. Anschließend Weiterfahrt zum Esperzel in Linz.

Beginn der Etappe mit der Wanderung zum „Schlingens Donauliepen“. Bei Engelhartszell und dem Ooberrna. Die Ortschaft Wenging durchqueren und bis zum Esperzel nach Schlingens radeln.

- Dom St. Stephan und Veste Oberhaus in Passau
- Bayerisches Donauland Museum in Oberndorf & Naturerlebniszentrum „Haus am Strom“ in Jochenstein
- Zillenauaufstieg in Niederram
- Schlingens Schlinge

Südufer: Etappe 10 Ardagger – Melk

53,7 km



Vom Fahrradmuseum zum Nibelungenland

Streckenbeschreibung
Sie starten in Ardagger Markt und folgen dem Donauradweg mit

